






	km +	km -	42 km/h	44 km/h	46 km/h
Vlaams Brabant					
Overijse					
 Start thv kruispunt met Puttestraat ↑ Dreef (N253)	0.0	192.0	12:45	12:45	12:45
Huldenberg					
Huldenberg ↑ De Peuthystraat (N253), ⚡ ↑ R. Borremansstraat (N253), ↑ L. Kriegelstraat (N253)	1.7	190.3	12:47	12:47	12:47
Loonbeek ↑ Sint-Jansbergsesteenweg (N253)	4.9	187.1	12:52	12:52	12:51
Neerijse ↑ Loonbeekstraat (N253), ↑ Dorpstraat, → Beekstraat, ↑ Wolfshaegen	6.9	185.1	12:55	12:54	12:54
Huldenberg ↑ Wolfshaegen	11.5	180.5	13:01	13:01	13:00
Overijse ↑ Leuvensestraat, ↑ Arthur Michielsplein, ↑ Abstraat, ↔ Waversesteenweg (N4), → Lanestraat	13.4	178.6	13:04	13:03	13:02
 Helling / Côte 1: Lanestraat ↑ Lanestraat, ↔ Waversesteenweg (N4), ⚡ Nijvelsebaan, ↔ Terhulpesteenweg (N253), ⚡ ↑ Dreef (N253)	19.0	173.0	13:12	13:11	13:10
 Eerste passage Finish ↑ Dreef (N253)	23.3	168.7	13:18	13:17	13:15
Huldenberg					
Huldenberg ↑ De Peuthystraat (N253), ⚡ ↑ R. Borremansstraat (N253), ↑ L. Kriegelstraat (N253)	25.0	167.0	13:21	13:19	13:18
Loonbeek ↑ Sint-Jansbergsesteenweg (N253)	28.2	163.8	13:25	13:23	13:22
Neerijse ↑ Loonbeekstraat (N253), ↑ Dorpstraat, → Beekstraat, ↑ Wolfshaegen	30.2	161.8	13:28	13:26	13:24
Huldenberg ↑ Wolfshaegen	34.8	157.2	13:35	13:32	13:30
Overijse ↑ Leuvensestraat, ↑ Arthur Michielsplein, ↑ Abstraat, ↔ Waversesteenweg (N4), → Lanestraat	36.7	155.3	13:37	13:35	13:33
 Helling / Côte 2: Lanestraat ↑ Lanestraat, ↔ Waversesteenweg (N4), ⚡ Nijvelsebaan, ↔ Terhulpesteenweg (N253), ⚡ ↑ Dreef (N253)	42.2	149.8	13:45	13:43	13:40
 Tweede passage Finish ↑ Dreef (N253)	46.5	145.5	13:51	13:48	13:46
Huldenberg					
Huldenberg ↑ De Peuthystraat (N253), ⚡ ↑ R. Borremansstraat (N253), ↑ L. Kriegelstraat (N253)	48.3	143.7	13:54	13:51	13:48
Loonbeek ↑ Sint-Jansbergsesteenweg (N253)	51.5	140.5	13:58	13:55	13:52
Neerijse ↑ Loonbeekstraat (N253), ↑ Dorpstraat, → Beekstraat, ↑ Wolfshaegen	53.4	138.6	14:01	13:58	13:55
Huldenberg ↑ Wolfshaegen	58.0	134.0	14:08	14:04	14:01
Overijse ↑ Leuvensestraat, ↑ Arthur Michielsplein, ↑ Abstraat, ↔ Waversesteenweg (N4), → Lanestraat	59.9	132.1	14:11	14:07	14:03

	km +	km -	42 km/h	44 km/h	46 km/h
<p>Helling / Côte 3: Lanestraat</p> <p>↑ Lanestraat, ↕ Waversesteenweg (N4), ↕ Nijvelsebaan, ↕ Terhulpsesteenweg (N253), ↕ Waversesteenweg (N4), ↑ Brusselsesteenweg (N4)</p>	65.5	126.5	14:19	14:14	14:10
<p>Helling / Côte 4: S-Bocht Overijse - Taymansstraat</p> <p>740 m - 18.3 % Max - 5.5 % Average</p> <p>↑ Brusselsesteenweg (N4), ↕ P.I. Taymansstraat, ↕ P.I. Taymansstraat, ↕ Duisburgsesteenweg, ↕ Bekestraat</p>	70.3	121.7	14:25	14:21	14:17
<p>Helling / Côte 5: Bekestraat</p> <p>450 m - 15 % Max - 7.6 % Average</p> <p>↑ Bekestraat</p>	73.4	118.6	14:30	14:25	14:21
<p>Tervuren</p> <p>Duisburg</p> <p>↑ Bekestraat, ↕ Ijzerstraat</p>	73.6	118.4	14:30	14:25	14:21
<p>Overijse</p> <p>↑ Ijzerstraat, ↕ Overijsesteenweg</p>	74.2	117.8	14:31	14:26	14:22
<p>Tervuren</p> <p>Duisburg</p> <p>↑ Overijsesteenweg, ↑ Merenstraat, ↕ Kerkplaats, ↑ Rootstraat, ↕ Veeweidestraat, ↕ Veeweidestraat, ↕ Veeweidestraat</p>	74.4	117.6	14:31	14:26	14:22
<p>Huldenberg</p> <p>Huldenberg</p> <p>↑ De Limburg Stirumlaan</p>	77.9	114.1	14:36	14:31	14:27
<p>Helling / Côte 6: Veeweide</p> <p>500m - 12 % Max - 5.2 % Average</p> <p>↑ De Limburg Stirumlaan, ↕ A. Goossensstraat, ↕ Gemeenteplein, (N253), ↑ R. Borremansstraat (N253), ↕ Smeysberg</p>	78.4	113.6	14:37	14:32	14:27
<p>Helling / Côte 7: Smeysberg</p> <p>700m - 16 % Max - 8.8 % Average</p> <p>↑ Smeysberg, ↕ Stroobantsstraat, ↕ Wolfshaegen</p>	82.8	109.2	14:43	14:38	14:33
<p>Overijse</p> <p>↑ Leuvensestraat, ↑ Arthur Michielsplein, ↑ Abstraat, ↕ Moskesstraat</p>	86.8	105.2	14:49	14:43	14:38
<p>Helling / Côte 8: Moskesstraat</p> <p>550 m - 18 % Max - 10.6 % Average</p> <p>↑ Moskesstraat, ↕ Bollestraat, ↑ Nijvelsebaan, ↕ Nijvelsebaan, ↕ Terhulpsesteenweg (N253), ↕ Dreef (N253)</p>	88.2	103.8	14:51	14:45	14:40
<p>Derde passage Finish</p> <p>↑ Dreef (N253)</p>	95.0	97.0	15:01	14:55	14:49
<p>Huldenberg</p> <p>Huldenberg</p> <p>↑ De Peuthystraat (N253), ↕ R. Borremansstraat (N253), ↑ L. Kriegelstraat (N253)</p>	96.7	95.3	15:03	14:57	14:51
<p>Loonbeek</p> <p>↑ Sint-Jansbergsesteenweg (N253)</p>	99.9	92.1	15:08	15:01	14:55
<p>Neerijse</p> <p>↑ Loonbeekstraat (N253), ↑ Dorpstraat, ↕ Beekstraat, ↑ Wolfshaegen</p>	101.9	90.1	15:11	15:04	14:58
<p>Huldenberg</p> <p>↑ Wolfshaegen</p>	106.5	85.5	15:17	15:10	15:04

	km +	km -	42 km/h	44 km/h	46 km/h
Overijse ↑ Leuvensestraat, ↑ Arthur Michielsplein, ↑ Abstraat, ↔ Waverssesteenweg (N4), → Lanestraat	108.4	83.6	15:20	15:13	15:06
Helling / Côte 9: Lanestraat ↑ Lanestraat, ↔ Waverssesteenweg (N4), ↔ Nijvelsebaan, ↔ Terhulpssesteenweg (N253), ↔ Waverssesteenweg (N4), ↑ Brusselsesteenweg (N4)	114.0	78.0	15:28	15:20	15:14
Helling / Côte 10: S-Bocht Overijse - Taymansstraat 740 m - 18.3 % Max - 5.5 % Average ↑ Brusselsesteenweg (N4), → P.I. Taymansstraat, ↑ P.I. Taymansstraat, ⚠ → Duisburgsesteenweg, → Bekestraat	118.8	73.2	15:35	15:27	15:20
Helling / Côte 11: Bekestraat 450 m - 15 % Max - 7.6 % Average ↑ Bekestraat	121.9	70.1	15:39	15:31	15:24
Tervuren Duisburg ↑ Bekestraat, ↔ Ijzerstraat	122.1	69.9	15:39	15:31	15:24
Overijse ↑ Ijzerstraat, ↔ Overijsesteenweg	122.6	69.4	15:40	15:32	15:25
Tervuren Duisburg ↑ Overijsesteenweg, ↑ Merenstraat, → Kerkplaats, ↑ Rootstraat, → Veeweidestraat, ↑ Veeweidestraat, → Veeweidestraat	122.9	69.1	15:41	15:33	15:25
Huldenberg Huldenberg ↑ De Limburg Stirumlaan	126.4	65.6	15:45	15:37	15:30
Helling / Côte 12: Veeweide 500m - 12 % Max - 5.2 % Average ↑ De Limburg Stirumlaan, → A. Goossensstraat, ⚠ ↔ Gemeenteplein, (N253), ↑ R. Borremansstraat (N253), → Smeysberg	126.9	65.1	15:46	15:38	15:30
Helling / Côte 13: Smeysberg 700m - 16 % Max - 8.8 % Average ↑ Smeysberg, ⚠ → Stroobantsstraat, ↔ Wolfshaegen	131.3	60.7	15:52	15:44	15:36
Overijse ↑ Leuvensestraat, ↑ Arthur Michielsplein, ↑ Abstraat, → Moskesstraat	135.2	56.8	15:58	15:49	15:41
Helling / Côte 14: Moskesstraat 550 m - 18 % Max - 10.6 % Average ↑ Moskesstraat, ↔ Bollestraat, ↑ Nijvelsebaan, ⚠ ↑ Nijvelsebaan, ↔ Terhulpssesteenweg (N253), ↑ Dreef (N253)	136.7	55.3	16:00	15:51	15:43
Vierde passage Finish ↑ Dreef (N253)	143.5	48.5	16:10	16:01	15:52
Huldenberg Huldenberg ↑ De Peuthystraat (N253), ⚠ ↑ R. Borremansstraat (N253), ↑ L. Kriegelstraat (N253)	145.2	46.8	16:12	16:03	15:54
Loonbeek ↑ Sint-Jansbergsesteenweg (N253)	148.4	43.6	16:17	16:07	15:59
Neerijse ↑ Loonbeekstraat (N253), ↑ Dorpstraat, → Beekstraat, ↑ Wolfshaegen	150.4	41.6	16:20	16:10	16:01

	km +	km -	42 km/h	44 km/h	46 km/h
Huldenberg ↑ Wolfshaegen	155.0	37.0	16:26	16:16	16:07
Overijse ↑ Leuvensestraat, ↑ Arthur Michielsplein, ↑ Abstraat, ↔ Waversessteenweg (N4), → Lanestraat	156.9	35.1	16:29	16:19	16:10
Helling / Côte 15: Lanestraat ↑ Lanestraat, ↔ Waversessteenweg (N4), ↔ Nijvelsebaan, ↔ Terhulpsessteenweg (N253), ↔ Waversessteenweg (N4), ↑ Brusselsessteenweg (N4)	162.5	29.5	16:37	16:27	16:17
Helling / Côte 16: S-Bocht Overijse - Taymansstraat 740 m - 18.3 % Max - 5.5 % Average ↑ Brusselsessteenweg (N4), → P.I. Taymansstraat, ↑ P.I. Taymansstraat, ↘ Duisburgsessteenweg, → Bekestraat	167.3	24.7	16:44	16:33	16:23
Helling / Côte 17: Bekestraat 450 m - 15 % Max - 7.6 % Average ↑ Bekestraat	170.4	21.6	16:48	16:37	16:27
Tervuren Duisburg ↑ Bekestraat, ↔ Ijzerstraat	170.6	21.4	16:49	16:38	16:27
Overijse ↑ Ijzerstraat, ↔ Overijsessteenweg	171.1	20.9	16:49	16:38	16:28
Tervuren Duisburg ↑ Overijsessteenweg, ↑ Merenstraat, ↻ Kerkplaats, ↑ Rootstraat, → Veeweidestraat, ↻ Veeweidestraat, ↻ Veeweidestraat	171.4	20.6	16:50	16:39	16:29
Huldenberg Huldenberg ↑ De Limburg Stirumlaan	174.8	17.2	16:55	16:43	16:33
Helling / Côte 18: Veeweide 500m - 12 % Max - 5.2 % Average ↑ De Limburg Stirumlaan, ↻ A. Goossensstraat, ↘ Gemeenteplein, (N253), ↑ R. Borremansstraat (N253), ↻ Smeysberg	175.3	16.7	16:55	16:44	16:34
Helling / Côte 19: Smeysberg 700m - 16 % Max - 8.8 % Average ↑ Smeysberg, ↘ Stroobantsstraat, ↔ Wolfshaegen	179.7	12.3	17:02	16:50	16:39
Overijse ↑ Leuvensestraat, ↑ Arthur Michielsplein, ↑ Abstraat, → Moskesstraat	183.7	8.3	17:07	16:55	16:45
Helling / Côte 20: Moskesstraat 550 m - 18 % Max - 10.6 % Average ↑ Moskesstraat, ↔ Bollestraat, ↑ Nijvelsebaan, ↘ Nijvelsebaan, ↔ Terhulpsessteenweg (N253), ↻ Dreef (N253)	185.1	6.9	17:09	16:57	16:46
Aankomst - Arrivée thv Puttestraat	192.0	0.0	17:19	17:07	16:55